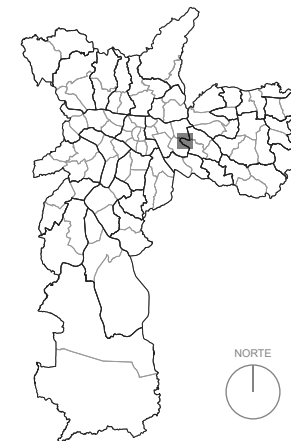








PREFEITURA DO MUNICÍPIO DE SÃO PAULO



MAPA COM INDICAÇÃO DOS EDIFÍCIOS  
CITADOS NA RESOLUÇÃO

LEGENDA

-  Edificação principal (edifício sede)
-  Lote 054.260.501-1
-  Outros edifícios
-  Lotes

**DPH** DEPARTAMENTO  
DO PATRIMÔNIO  
HISTÓRICO  
SUPERVISÃO DE SALVAGUARDA  
NÚCLEO DE IDENTIFICAÇÃO E TOMBAMENTO

ABERTURA DE PROCESSO  
DE TOMBAMENTO DA  
ANTIGA SEDE DA AFBI

RES. 01/CONPRES/2023

ESCALA sem escala  
DATA JANEIRO/2023

MAPA/FOLHA  
ÚNICA

Bases: Geosampa, maio/2022

